



**КОМИТЕТ ИМУЩЕСТВЕННЫХ ОТНОШЕНИЙ  
АДМИНИСТРАЦИИ ПЕРМСКОГО МУНИЦИПАЛЬНОГО РАЙОНА**

**РЕШЕНИЕ**  
о размещении объектов № 512

Пермский край  
Пермский район

21.07.2020

Комитет имущественных отношений администрации Пермского муниципального района разрешает Акционерному обществу «Газпром газораспределение Пермь» (ИНН 5902183841, ОГРН 1025900512670, почтовый адрес: 614000, г. Пермь, ул. Петропавловская, 43)

размещение объекта «газопровод давлением до 0,6 Мпа включительно, для размещения которого не требуется разрешение на строительство»

на землях государственная собственность на которые не разграничена

на срок 1 год с 21.07.2020 г. по 21.07.2021 г.

Местоположение: Пермский край, Пермский район, с/п Сылвенское, д. Малая, ул. Логовая, к дому 20

Приложение: схема предполагаемых к использованию земель или части земельного участка.

Председатель комитета  
имущественных отношений администрации  
Пермского муниципального района

(подпись, печать)

Г.В. Мюресов





# Схема предполагаемых к использованию земель или части земельного участка

Объект: Газопровод давлением до 0,6 Мпа включительно, для размещения которого не требуется разрешения на строительство

Местоположение: расположенным рядом с домом, по адресу:

Пермский край, р-н Пермский, с/п Сылвенское, д Малая, ул Логовая, к дому 20

Площадь земель или части земельного участка, кв.м.: 65

Категория земель: земли населенных пунктов

Вид разрешенного использования: -

Описание границ смежных землепользователей:


От точки п1 до точки п2 - земельный участок с кадастровым номером 59:32:1080001:103


От точки п2 до точки п1 - земли общего пользования


Каталог координат, м

№ точки границы	X	Y
п1	525758.42	2254127.95
п2	525767.12	2254124.17
п3	525771.69	2254126.71
п4	525767.89	2254133.57
п5	525758.27	2254128.23


## Условные обозначения:

 - предполагаемый участок земель, на которых планируется размещение объекта

 103 - границы и номер земельного участка, сведения о которых внесены в ЕГРН

 - границы и номер объекта капитального строительства, сведения о которых внесены в ЕГРН

 - граница кадастрового квартала

 - зоны с особыми условиями использования территории, сведения о которых внесены в ЕГРН

:3У1 - обозначение запрашиваемого земельного участка

п1 - характерная точка границ земель или части земельного участка

59:32:1080001 - номер кадастрового квартала



Заявитель: \_\_\_\_\_

МП

(для юридических лиц  
и индивидуальных предпринимателей)

Масштаб 1: 500

/ Егошина И.В.

(подпись, расшифровка подписи)